


Steinplatte


WANDERTOUR

Landschaftlich ein großartiger Aufstieg mit einem kurzen Stück gesichertem Steig.


Startpunkt Stallenalm/Steinplatte

 **Distanz:**
9,2 Kilometer


 **Höchster Punkt:**
1863 Meter

 **Höhenmeter:**
548 aufsteigend

Ort Reit im Winkl

 **Dauer:**
03:00 Stunden

 **Niedrigster Punkt:**
1376 Meter

 **Höhenmeter:**
548 absteigend

Vom Ausgangspunkt weiter über die Grünwaldalm geht es am unteren Steig weiter zur Kreuzung "Kopfkrax" und zum Wieslochsteig (gesicherter Steig) bis zur Steinplatte (1869m)- Ostgipfel.

Abstieg zum Kammerköhrhaus und zurück über Stallenalm zum Parkplatz **Hinweis:** Alpine Wanderung, Trittsicherheit, Schwindelfreiheit, gute feste Wanderschuhe, nur bei guter Witterung.

Einkehrmöglichkeiten: Stallenalm, Kammerköhrhaus.

Anreise mit dem PKW

Nach Waidring, Höhenstrasse Steinplatte bis zum Steinplattenparkplatz (1382m).

