



Bike und Hike zur Steinplatte


TOUR

Tolle erlebnisreiche Tour für trainierte, tolles Panorama, nette Einkehrmöglichkeiten.

Startpunkt
Tourist - Info

 **Distanz:**
41,6 Kilometer


 **Höchster Punkt:**
1851 Meter

 **Höhenmeter:**
1249 aufsteigend

Ort
Reit im Winkl

 **Dauer:**
05:00 Stunden

 **Niedrigster Punkt:**
672 Meter

 **Höhenmeter:**
1249 absteigend

Klassische Variante mit Auffahrt über die Winklmoos, weiter zu Fuß zum Gipfel der Steinplatte, einem Skiberg mit gewaltigem Ausblick auf die Loferer Steinberge.

Wir fahren etwa 6 km über den wunderbaren Chiemgau-Radweg an der Lofer entlang nach Seegatterl. Diese Strecke ist perfekt geeignet, um sich locker einzufahren. Bei Seegatterl halten wir uns geradeaus, fahren links an der Mautstation vorbei und halten uns an die Beschilderung zur Winklmoos.

Knapp 400 Höhenmeter geht es von Seegatterl zur Winklmoos-Alm, dem berühmten Almgebiet Reit im Winkl.

Auf der Winklmoos geht es an den Gasthäusern Sonnenalm, Almstüberl entlang, bevor es auf der Forststraße rechts haltend Richtung Möseralm weitergeht.

Am sogenannten Tanzanger zweigen wir rechts ab, die Forststraße färbt sich fast rot und im Wald geht es nach oben.

Nach etwa 150 Höhenmetern kommen wir auf die Hauptskiabfahrt zwischen den Skigebieten Steinplatte und Winklmoos. Der Weg ist von hier eindeutig, es geht immer nach oben...bis zur Kammerköhr.

Nach dem Triassic – Park wandern wir weiter auf den markierten Rundweg zum Steinplattengipfel, da dieser Weg für Biker gesperrt ist.

Hier genießt man den Blick auf die Loferer Steinberge, den Großvenediger, die Kitzbühler Alpen, den Wilden und Zahmen Kaiser und viele weitere Gipfel, die sich zeigen.

Wieder an der Kammerköhr angekommen fahren wir den gleichen Weg zur Winklmoos zurück. Hier entscheiden sich die Meisten, die geteerte Mautstraße hinabzufahren (vgl. GPS-Daten), man sollte aber immer mit Gegenverkehr rechnen und defensiv fahren.

Die Forststraße nach Reit im Winkl lässt gemütliches Rollen zu und so erreichen wir wieder unseren Ausgangspunkt.

Einkehrmöglichkeiten sind während der Tour gegeben.

Orientierungstext: Diese Tour verläuft im Grenzgebiet Tirol und wird von den dort zuständigen Tourismusverbänden beschildert.

Orientieren Sie sich nach dem Grenzübertritt an dessen Beschilderung. Des Weiteren empfehlen wir bei jeder Tour ein Navigationsgerät (Handy, GPX-Geräte) und eine sorgfältige Planung vor dem Start!

Anreise mit dem PKW

Aus Richtung München oder Salzburg auf der Bundesautobahn München - Salzburg (A8 bis Grabenstätt Ausfahrt Nr. 109), weiter Richtung Marquartstein und auf der gut ausgebauten Deutschen Alpenstrasse (B 305) nach Reit im Winkl.

Aus Richtung München oder Innsbruck auf der Bundesautobahn Rosenheim - Innsbruck (A93) bis Oberaudorf (Ausfahrt Nr. 59). Weiter nach Walchsee, Kössen und Reit im Winkl.

Parkplätze: Tirolerstrasse 37 am Festsaal, Dorfstrasse 38 an der Tourist - Info, 83242 Reit im Winkl.

Öffentliche Anreise

Anschlüsse nach Reit im Winkl:

ab dem Bahnhof Prien am Chiemsee mit dem RVO - Bus, Linie 9505

ab dem Bahnhof Ruhpolding mit dem RVO - Bus, Linie 9506.

Haltestelle direkt an der Tourist - Info.

Alle Fahrpläne unter www.reitimwinkl.de.

