



Sulzberger Höhenrundweg


WANDERTOUR

Eine Familienwanderung wo es viel zu entdecken gibt....

Startpunkt
Hammer-Dorfplatz


 **Distanz:**
9,5 Kilometer


 **Höchster Punkt:**
878 Meter

 **Höhenmeter:**
400 aufsteigend

Ort
Siegsdorf

 **Dauer:**
03:00 Stunden

 **Niedrigster Punkt:**
642 Meter

 **Höhenmeter:**
311 absteigend

Weg: Ausgangspunkt des Sulzberger Höhenrundwegs ist der Dorfplatz in Hammer wo sie in Richtung Meisau wandern. Von dort aus führt sie der Weg auf den Sulzberg, der unterhalb des Zinnkopfes liegt. Eine leichte Wanderung die durch wunderschöne Mischwälder führt und vorbei an glasklaren Gebirgsbächen. Die Wanderung führt sie bis zu ihrem Ausgangspunkt wieder zurück.

Besonderheiten: Die Hälfte der Wegstrecke verläuft durch schattenspendenden Mischwald und ist somit auch an heißen Sommertagen geeignet. Für den Weg ist gutes Schuhwerk erforderlich.

Einkehr: Eine Einkehrmöglichkeit bietet sich in Hammer beim "Hammerwirt", bei einer guten Brotzeit, Kaffee und Kuchen oder auch kulinarische Köstlichkeiten.

Tipp: Am Sulzberg haben Sie eine wunderbare Aussicht.

