



Taubensee Rundweg


WANDERTOUR

Der Taubensee, auch als „Auge des Chiemgaus“ bekannt, ist ein wunderschöner Bergsee von besonderem Reiz.

Startpunkt Tourist Information

 **Distanz:**
17,8 Kilometer


 **Höchster Punkt:**
1288 Meter

 **Höhenmeter:**
871 aufsteigend

Ort Reit im Winkl

 **Dauer:**
07:00 Stunden

 **Niedrigster Punkt:**
686 Meter

 **Höhenmeter:**
871 absteigend

Vom Ausgangspunkt führt der Weg über die Dorfstraße zur Kirche und weiter über die Hausbergstraße bis zur Eckkapelle – ein besonderer Platz, der sich ideal für eine kurze Rast und einen Moment der Ruhe eignet.

Anschließend folgen Sie dem Wanderweg in Richtung Glapfalm, Wetterkreuz und Hutzenalm.

Das Wetterkreuz, ein markanter Felsspitz oberhalb von Reit im Winkl, bietet einen beeindruckenden Panoramablick ins Tal und auf die umliegende Bergwelt.

Über die Stoibenmöseralm gelangt Sie weiter zur Sauermöseralm und schließlich zum idyllischen Taubensee. Der Rückweg führt über die Taubenseehütte, vorbei an der Hirzinghütte und danach links weiter zur Dichtleralm.

Von dort wandern Sie über saftige Almwiesen ostwärts zurück zur Hutzenalm und über Birnbach wieder zum Ausgangspunkt.

Besondere Highlights der Tour sind der Aussichtspunkt „Tauernblick und Chiemseeblick“ nahe der Stoibenmöseralm, der romantisch gelegene Taubensee, die Wegabschnitte durch Tirol sowie die eindrucksvollen Ausblicke auf das Kaisergebirge.

Einkehrmöglichkeiten: Stoibenmöseralm, Taubenseehütte, die Frankenalm (über einen kurzen Abstecher von der Hirzingalm erreichbar), Hutzenalm, Stoaner-Alm, Berghotel Birkenhof, Bauernhofcafé in Oberbichl.

Anreise mit dem PKW

Aus Richtung München oder Salzburg auf der Bundesautobahn München - Salzburg (A8 bis Grabenstätt Ausfahrt Nr. 109), weiter Richtung Marquartstein und auf der gut ausgebauten Deutschen Alpenstrasse (B305 nach Reit im Winkl).

Parkplätze:

- Dorfstrasse 38 an der Tourist - Info, 83242 Reit im Winkl,

- Tirolerstrasse 37 am Festsaal, 83242 Reit im Winkl.

Aus Richtung München oder Innsbruck auf der Bundesautobahn Rosenheim - Innsbruck (A93) bis Oberaudorf (Ausfahrt Nr. 59). Weiter nach Walchsee, Kössen und Reit im Winkl.

Parkplätze:

- Tirolerstrasse 37 am Festsaal, 83242 Reit im Winkl,

- Tourist - Info Dorfstrasse 38, 83242 Reit im Winkl.

Öffentliche Anreise

Anschlüsse nach Reit im Winkl ab dem Bahnhof Prien am Chiemsee (beste Busverbindung!!). Mit dem RVVO - Bus Linie 9506.

Alle Fahrpläne: www.reitimwinkl.de.

Haltestelle direkt an der Tourist - Info.

Anschlüsse nach Reit im Winkl ab dem Bahnhof Ruhpolding mit dem RVO - Linie 9506.

Haltestelle direkt an der Tourist - Info.

