


Teisendorfer Bier Wanderweg

WANDERTOUR


Genusswanderer erwartet auf gut zwölf Kilometern eine leichte Tour, die auf dem Weg von Teisendorf nach Höglwörth über die Kunst des Bierbrauens informiert.


Startpunkt
Privatbrauerei M.C. Wieninger Teisendorf


Ort
Teisendorf


 **Distanz:**
12,4 Kilometer

 **Dauer:**
04:30 Stunden

 **Höchster Punkt:**
565 Meter

 **Niedrigster Punkt:**
491 Meter

 **Höhenmeter:**
76 aufsteigend

 **Höhenmeter:**
78 absteigend

Privatbrauerei M.C. Wieninger - Höglwörth - Privatbrauerei M.C. Wieninger

Eine Wanderung auf den Spuren der **Brauerei Wieninger** - ein besonderes Erlebnis, denn neben Wissenswertem bietet diese Tour auch eine Menge Naturerlebnis: schattige Wälder und blühende Blumenwiesen, frische Luft und erholsame Stille. Auf dem Weg können sich Wandernde an zehn Stationen über die beim Bierbrauen benötigten Rohstoffe sowie die Kunst des Bierbrauens informieren. Den Weg weist das Symbol der Wanderung: eine Hopfenranke. Der Start für die Tour ist die **Privatbrauerei M.C. Wieninger**. Über abwechselnd sonnige Streckenabschnitte und schattige Bauernpfade geht's auf rund **zwölf Kilometern Streckenlänge** in **ungefähr drei Stunden** nach Höglwörth. Die kürzere Variante endet beim dortigen **Klosterwirt** - hier besteht die Möglichkeit einer Rückfahrt nach Teisendorf mit dem Bus. Festes Schuhwerk wird empfohlen. Getränke könnt ihr direkt im Brauereiladl noch „auftanken“ und euch mit Rucksack und Picknick-Decke auf den Weg machen - mit der Familie oder aber auch **mit dem Verein oder im Freundeskreis**. Schnappt euch den Bollerwagen und ein Tragerl Bier und erlebt einen tollen Tag, der (Wissens-)Durstigen und Wanderlustigen beste Unterhaltung bietet.

