



Trailrun - Marquartstein Torgraben Staffen


TOUR

Trailrun zum Staffen: Parkplatz Märchenpark - Tennbodenbach - Torkopf - Staffen - Torgraben - Parkplatz

Startpunkt
Parkplatz Jägerweg


 **Distanz:**
11,6 Kilometer


 **Höchster Punkt:**
1152 Meter

 **Höhenmeter:**
751 aufsteigend

Ort
Marquartstein

 **Dauer:**
02:30 Stunden

 **Niedrigster Punkt:**
544 Meter

 **Höhenmeter:**
746 absteigend

Trailrun

Beschreibung: Vom Parkplatz laufen wir am Tennbodenbach Richtung Torkopf hoch, dann Abzweigung Richtung Großstaffen, bergab Richtung Moieralm, Hefteralm und Rachlalm. Dann zweigen wir ab Richtung Torgraben ab, laufen bergab am Chiemseeblick vorbei, bis wir wieder am Parkplatz rauskommen.

Sportgeschäfte im Achental:

- <https://www.sport-bauer-active.de> Sport Bauer Active - Dynafit Store <https://www.sport-bauer-active.de>
- <https://www.sport-bauer.de> Schuhe + Sport Bauer (Schlechting) <https://www.sport-bauer.de>
- <https://www.sportlukas.de> Sport Lukas (Schlechting) <https://www.sportlukas.de>
- <https://www.faerbinger.de> Schuhe & Sport Färbinger <https://www.faerbinger.de>

