


Traunauenwanderung


WANDERTOUR

Die Wege führen nach Siegsdorf oder Ruhpolding

Startpunkt
Eisenärzt Haus der Vereine

 **Distanz:**
8,0 Kilometer


 **Höchster Punkt:**
683 Meter

 **Höhenmeter:**
113 aufsteigend

Ort
Siegsdorf

 **Dauer:**
02:20 Stunden

 **Niedrigster Punkt:**
621 Meter

 **Höhenmeter:**
165 absteigend

Weg: Bei dieser Wanderung von Eisenärzt aus können Sie entweder nach Siegsdorf oder auch nach Ruhpolding gehen. Sie können entlang der Traun dem Weg folgen bis in das Ortszentrum von Siegsdorf, wo es an der Hauptstraße entlang wieder zum Ausgangspunkt geht.

Oder:

Die durchaus leichte Rundwanderung nach Ruhpolding führt Sie erst nach Hörgering hindurch bis zur Kastanienallee. Dort begehen Sie den Forstweg nach Vordermiesenbach. Der Weg führt Sie bis ins Ortszentrum von Ruhpolding, von hier können Sie mit dem Zug wieder nach Eisenärzt zurückfahren.

Einkehrmöglichkeiten: In Siegsdorf oder in Ruhpolding finden Sie Plätze zum Einkehren.

Tipp: Sie können von Siegsdorf oder Ruhpolding mit dem Zug wieder nach Eisenärzt fahren.

