


Traunreut Stadtrundweg


WANDERTOUR

angenehmer Spazierweg rund um die Stadt Traunreut - in weiten Teilen auch für Radfahrer freigegeben.

Startpunkt
Beginn der Tour

 **Distanz:**
9,0 Kilometer


 **Höchster Punkt:**
561 Meter

 **Höhenmeter:**
69 aufsteigend

Ort
Traunreut

 **Dauer:**
02:25 Stunden

 **Niedrigster Punkt:**
532 Meter

 **Höhenmeter:**
73 absteigend

Der

knapp 9 km lange Weg ist in der

Hauptsache ein Spazierweg für Fußgänger. Für Radfahrer ist er in weiten Teilen aber nicht

zur Gänze freigegeben. Er umschließt die Kernstadt und führt längere Strecken

durch Laub- und Nadelwald, läuft entlang gepflegter Gärten, vorbei an Feldern

mit Blick in die Alpen. Er berührt Schwimmbad, Seniorenheime und Waldfriedhof,

Sport- und Kinderspielplätze und bietet bei schattiger Rast einen Tiefblick auf

die rauschende Traun. Gut zu wissen: Der Traunreuter Stadtrundweg ist Ausgangs- und Endpunkt

für die jeweiligen Traunreuter Radtouren 1 – 5.

Öffentliche Anreise

Anreise mit der Bahn: Traunreut Bahnhof (Ortsmitte)

Busverbindungen: Citybus Traunreut

weitere Fahrplaninfos: Fahrplanheft.pdf (traunstein.com)

