


**Traunstein Wanderung**


**WANDERTOUR**

Die Wanderung beginnt in Siegsdorf und führt entlang der Traun nach Seiboldsdorf und über die Traunbrücke zurück nach Siegsdorf.

**Startpunkt**  
**Rathaus /TI**


 **Distanz:**  
**11,6** Kilometer


 **Höchster Punkt:**  
**605** Meter

 **Höhenmeter:**  
**25** aufsteigend

**Ort**  
**Siegsdorf**

 **Dauer:**  
**02:10** Stunden

 **Niedrigster Punkt:**  
**583** Meter

 **Höhenmeter:**  
**39** absteigend

Weg: Die Traunstein-Wanderung beginnt am Rathausplatz in Siegsdorf. Parkmöglichkeiten sind am Bahnhof. Der Weg Nr. 11 führt links entlang der Traun Richtung Schwimmbad. Dort geht es auf einem befestigten Weg nach Seiboldsdorf über die Traunbrücke und anschließend rechts der Traun wieder zurück zum Ausgangspunkt am Rathausplatz Siegsdorf.

Besonderheiten: Am Traunweg entlang gibt es immer wieder Möglichkeiten sich an die Sandbank zu setzen und die Füße ins Wasser zu heben. Im Kurpark Siegsdorf finden Sie den neuen Generationenspielfeld für Jung und Alt.

Einkehr: Im Ort Siegsdorf findet man wunderschöne Cafés, Gaststätten und Bistros.

Tipp: Die Traunsteiner Wanderung kann vom Verlauf her auch erst rechts der Traun begangen werden. Der Weg ist ausreichend beschildert.

