


Trauntalwanderung

WANDERTOUR


Trauntalwanderung

Startpunkt

Bibelöder Steg


 *Distanz:*
7,7 Kilometer

 *Höchster Punkt:*
688 Meter


 *Höhenmeter:*
174 aufsteigend

Ort

Ruhpolding

 *Dauer:*
02:25 Stunden

 *Niedrigster Punkt:*
630 Meter

 *Höhenmeter:*
0 absteigend

Abwechslungsreiche Wanderung über die Wiesen der Miesenbacher Bauernhöfe und die Ufer der Traun.
Anschlussmöglichkeit an das Wandergebiet Siegsdorf. Rückweg über einen leichten Rad- und Fußweg entlang der Bundesstrasse oder mit der Bahn.

