


Tüttenseerundweg


WANDERTOUR

Artenreiche Pflanzen- und Vogelwelt inmitten einer idyllischen Seenlandschaft

Startpunkt
Gasthof Fliegl - Marwang

 **Distanz:**
7,2 Kilometer


 **Höchster Punkt:**
550 Meter

 **Höhenmeter:**
28 aufsteigend

Ort
Grabenstätt

 **Dauer:**
01:29 Stunden

 **Niedrigster Punkt:**
521 Meter

 **Höhenmeter:**
28 absteigend

Erlstätt - Grabenstätt - Marwang - Erlstätt

01:38 h. Grabenstätt.

Die Wanderung kann wahlweise von Grabenstätt (ca. 30 Minuten) oder auch von **Erlstätt** (ca. 45 Minuten) aus gestartet werden. Folge der Beschilderung **1 bis Marwang**.

Dort angekommen, zweigt der Weg an der **Beschilderung Tüttensee-Rundweg** ab. Diese Abzweigung führt dich zu einem **See, der von einem Wald umgeben** ist. An diesem **ursprünglichen Idyll** lässt es sich verweilen und entspannen. Auf einen tollen Tag am Tüttensee!

