



Über den Masererpass zur Eckkapelle und Glapfalm


WANDERTOUR

Leichte Wanderung ab dem Maserer Pass mit schönen Eindrücken.

Startpunkt
Maserer Pass

 **Distanz:**
2,7 Kilometer


 **Höchster Punkt:**
961 Meter

 **Höhenmeter:**
217 aufsteigend

Ort
Reit im Winkl

 **Dauer:**
01:10 Stunden

 **Niedrigster Punkt:**
770 Meter

 **Höhenmeter:**
49 absteigend

Ab Ausgangspunkt führt diese Tour zunächst ein kleines Stück an der B 305, diese nach ca. 150 queren.

Ab hier geht es gemütlich stetig auf der Forststraße bergan. Gleichmäßig steigend führt sie durch einen Misch- und Buchenwald bis zur Eckkapelle.

Diese wurde 1710 errichtet und ist nach Reit im Winkl hin offen. Die Fresken in der Kapelle wurden Anfang des 20. Jahrhunderts wiederentdeckt und mühevoll restauriert.

Ein kulturelles wie historisches Juwel, das zur inneren Einkehr einlädt bevor man den Weg bis zur Glapfalm (nicht bewirtschaftet) fortsetzt. Die Glapfalm lädt zur Rast ein.

Im Brunnen finden Sie kühle Getränke, der Besitzer freut sich über einen kleinen Obolus.

Einkehrmöglichkeiten gibt es während dieser Tour keine, Brotzeit mitnehmen.

Wissenswertes:

Der Masererpass ist ein 793 m ü. NHN hoch gelegener Gebirgspass in den Bayerischen Alpen, einem Teil der Alpen in Deutschland in der Gemeinde Reit im Winkl, welcher auch bewohnt wird.

Die Hausanschrift der Häuser, die sich auf dem Pass befinden, lautet "Auf der Maser"!

Anreise mit dem PKW

Aus Richtung München oder Salzburg auf der Bundesautobahn München - Salzburg (A8 bis Grabenstätt Ausfahrt Nr. 109), weiter Richtung Marquartstein und auf der gut ausgebauten Deutschen Alpenstrasse (B 305) in Richtung Reit im Winkl. Vor der Maser Parkmöglichkeit Parkbucht links nach Linkskurve. Aus Richtung München oder Innsbruck auf der Bundesautobahn Rosenheim - Innsbruck (A93) bis Oberaudorf (Ausfahrt Nr. 59). Weiter nach Walchsee, Kössen und Reit im Winkl.

Weiter auf der B 305 in Richtung Oberwössen, Parkmöglichkeit nach der Maserer auf der rechten Seite an der Parkbucht vor der Rechtskurve.

Öffentliche Anreise

Anschlüsse nach Reit im Winkl:

ab dem Bahnhof Prien am Chiemsee mit dem RVO - Bus, Linie 9505. Haltestelle direkt auf der Maser. Ab dem Bahnhof Ruhpolding mit dem RVO -Bus, Linie 9506.

Haltestelle direkt an der Tourist - Info. Umstieg in den RVO - Bus, Linie 9505. Haltestelle auf der Maser. Alle Fahrpläne unter www.reitimwinkl.de.

