


Übernachtungstour

WANDERTOUR

Grenzüberschreitende, abwechslungsreiche Tour mit tollen Eindrücken. Wunderbare, erlebnisreiche Aussicht in die umliegende Bergwelt.

Startpunkt
Seegatterl


Ort
Reit im Winkl


 **Distanz:**
35,1 Kilometer

 **Dauer:**
13:05 Stunden

 **Höchster Punkt:**
1866 Meter

 **Niedrigster Punkt:**
760 Meter

 **Höhenmeter:**
1558 aufsteigend

 **Höhenmeter:**
1535 absteigend

Etappe 1

Tag 1 Wanderung zur Winklmoos - Alm ab Seegatterl Aufstieg zur Winklmoos - Alm über den Almweg zur Traunsteiner Hütte/ Alpenvereinshütte/ Nächtigung Wandern im Bereich Winklmoos - Alm: Wanderung oder Fahrt mit der Sesselbahn zum Dürnbachhorn. Gipfel ab Bergstation ca. in 20 Min. mit Gratüberschreitung nach Osten, (Schwindelfreiheit und Trittsicherheit sind erforderlich). Abstieg zur Finsterbachalm und zurück nach Winklmoos. Weitere Möglichkeiten: Abstieg ins Heutal und zurück zur Winklmoos - Alm über Moarlack (Gaststätte geschlossen)! Tour zur Muckklause: Bauwerk aus der Zeit der Holztrift in den Saalforsten, Weiterweg über Wielandseite in Richtung Moarlack zurück auf die Winklmoos - Alm und zur Traunsteiner Hütte über den Möser Forstweg. Die weiteren Touren sind nicht in der Karte eingezeichnet, bitte benutzen Sie Kartenmaterial.

Einkehrmöglichkeiten: Panorama - Wirtshaus Dürnbachhorn, Finsterbachalm, Heutal, Wildalm, Restaurants auf der Winklmoos - Alm.

Etappe 2

Tag 2: Weiterwanderung zum Straubinger Haus - Anstieg über Roßalm/ Scheibelberg zur Möseralm - Aufstieg zum Kammerköhr Haus - Aufstieg zur Steinplatte/ Gipfel (1869) ca. 1 Stunde vom Kammerköhr Haus - Abstieg auf dem selben Weg bis zur Wegkreuzung - Möseralm, hier der Wegmarkierung - Steinplatte/ Parkplatz folgen. Vom Gasthof Steinplatte Weiterweg über die Durchkaser - Almen zum Straubinger Haus - Nächtigen. Ein Teil des Premiumwegs Gletscherblick! Einkehrmöglichkeit: Möseralm, Kammerköhrhaus, Erweiterung der Tour zum Fellhorn, oder am nächsten Morgen zum Sonnenaufgang auf den Gipfel! Sehr empfehlenswert!

Etappe 3

Tag 3 Straubinger Haus nach Seegatterl über die Hindenburghütte Vom Ausgangspunkt Straubinger Haus führt der Weg über das Gebiet Eggenalm auf dem Weg Nr. 15, ein Teil des Premiumweg Almgenuss. Über die Almen und die Anna Kapelle erreicht man die Hindenburghütte. Der Weiterweg führt unterhalb der Hindenburghütte in Richtung Nattersbergalm nach Seegatterl, zum Ausgangspunkt dieser eindrucksvollen Übernachtungstour. Einkehrmöglichkeiten: Straubinger Haus, Sulzner Kaser, Hindenburghütte, Nattersbergalm (Übernachtungsmöglichkeit)

Anreise mit dem PKW

Aus Richtung München oder Salzburg auf der Bundesautobahn München - Salzburg (A8 bis Grabenstätt Ausfahrt Nr. 109), weiter Richtung Marquartstein und auf der gut ausgebauten deutschen Alpenstrasse (B305) nach Reit im Winkl.

Am Ortseingang (Entfelden) in Richtung Ruhpolding ca. 5 km bis Ortsteil Seegatterl.

Aus Richtung München oder Innsbruck auf der Bundesautobahn Rosenheim - Innsbruck (A93) bis Oberaudorf (Ausfahrt Nr. 59). Weiter nach Walchsee, Kössen und Reit im Winkl.

Am Ortseingang in Richtung Ruhpolding ca. 5 Km bis Ortsteil Seegatterl.

Parkplatz: Seegatterl, 83242 Reit im Winkl.

Öffentliche Anreise

Anschlüsse nach Reit im Winkl:

ab dem Bahnhof Prien am Chiemsee mit dem RVO - Bus, Linie 9505 bis Tourist - Info, dann Umstiegsmöglichkeit nach Seegatterl in Linie 9507,

ab dem Bahnhof Ruhpolding mit dem RVO - Bus, Linie 9506.

Haltestelle Seegatterl. Alle Fahrpläne: www.reitimwinkl.de.

