

Unterberg Mountainbike


TOUR

Eine Radtour für Könnern und Gönner.


Startpunkt
Tourist - Info


 **Distanz:**
34,7 Kilometer


 **Höchster Punkt:**
1679 Meter

 **Höhenmeter:**
1250 aufsteigend

Ort
Reit im Winkl

 **Dauer:**
03:00 Stunden

 **Niedrigster Punkt:**
592 Meter

 **Höhenmeter:**
1250 absteigend

Radtour, vor allem für Personen im vollen Training oder Gäste, die mit dem E-Bike eine 1250 Höhenmetertour testen wollen. Wir radeln durch die Loferau und überqueren vorbei am Reit im Winkler Heizkraftwerk, der Naturwärme Reit im Winkl die Grenze nach Österreich. Auf Teer geht es hinein nach Kössen, wo wir der Beschilderung zum Parkplatz Unterberg folgen. Am linken Rand des Parkplatzes geht es hinein in einen schmalen Weg, vorbei am Landeplatz für Paragliders. Bei nächster Gelegenheit biegen wir rechts ab. Von hier weg arbeiten wir uns den Berg hoch und bleiben immer auf der Forststraße.

Nach etwa 350 Höhenmetern verlassen wir den Wald und arbeiten uns über langgezogene Serpentina (Skihänge) nach oben.

Nach einer Hütte, die (vor allem bei der Abfahrt zum Einkehr einlädt) geht es zurück und den Wald. Es folgt eine kurze Abfahrt vorbei an der Talstation Almlift. Wir bleiben auf der breiten Forststraße, die uns nach rechts führt. Schließlich gelangen wir zur Bergstation der Gondelbahn.

Wir können entweder hier Halt machen und dem Treiben der Paragliders zusehen, oder wir fahren auf einer schlechter werdenden Forststraße zur Gipfelhütte, dem höchsten Punkt für Radfahrer. Zu Fuß sind es von hier noch etwa 30 Minuten zum Gipfel, was aber mit rutschigen Klick-Schuhen nicht zu empfehlen ist. Außerdem ist die Aussicht auch von diesem Punkt sehr schön und der Blick auf Reit im Winkl ist herrlich.

Abfahrt und Rückkehr entspricht bei dieser Tour dem Hinweg und so kommen wir zurück zu unserer Unterkunft.

Einkehrmöglichkeiten sind während der Tour gegeben.

Orientierungstext: Diese Tour verläuft im Grenzgebiet Tiroler Land sowie Tirol und wird von den dort zuständigen Tourismusverbänden beschildert. Orientieren Sie sich nach dem Grenzübergang an dessen Beschilderung.

Des Weiteren empfehlen wir bei jeder Tour ein Navigationsgerät (Handy, GPX-Geräte) und eine sorgfältige Planung vor dem Start!

Anreise mit dem PKW

Aus Richtung München oder Salzburg auf der Bundesautobahn München - Salzburg (A8 bis Grabenstätt Ausfahrt Nr. 109), weiter Richtung Marquartstein und auf der gut ausgebauten Deutschen Alpenstrasse (B 305) nach Reit im Winkl.

Aus Richtung München oder Innsbruck auf der Bundesautobahn Rosenheim - Innsbruck (A93) bis Oberaudorf (Ausfahrt Nr. 59). Weiter nach Walchsee, Kössen und Reit im Winkl.

Parkplätze: Tirolerstrasse 37 am Festsaal, Dorfstrasse 38 an der Tourist - Info, 83242 Reit im Winkl.

Öffentliche Anreise

Anschlüsse nach Reit im Winkl:

ab dem Bahnhof Prien am Chiemsee mit dem RVO - Bus, Linie 9505

ab dem Bahnhof Ruhpolding mit dem RVO -Bus, Linie 9506.

Haltestelle direkt an der Tourist - Info. Alle Fahrpläne unter www.reitimwinkl.de.

