



Von der Streichenkirche über den Kroatensteig zum Taubensee - Reit im Winkl


WANDERTOUR

Von der Streichenkirche über den Kroatensteig nach Reit im Winkl


## Startpunkt Oberer Streichenparkplatz

 **Distanz:**  
12,2 Kilometer


 **Höchster Punkt:**  
1287 Meter

 **Höhenmeter:**  
602 aufsteigend

## Ort Schleching

 **Dauer:**  
04:55 Stunden

 **Niedrigster Punkt:**  
686 Meter

 **Höhenmeter:**  
681 absteigend

### Almwanderung

#### Einkehrmöglichkeit:

Petereralm (\*), Chiemhauser Alm (\*), Berggasthof Taubenseehütte, Stoibenmöseralm (\*), Hutzenalm, Stoaner Alm (ganzjährig umfangreiche Bewirtung/Berggasthof); (\*) almtypische Brotzeit, Kaffee und Kuchen während der Almweidezeit (bitte Öffnungszeiten beachten)

**Achental Wandernadel Kontrollstellen:** Achberg, Streichen, Chiemhauser Alm, Taubensee

**Besonderheiten:** wunderschöner, erfrischender Bergsee mit Bademöglichkeit; seltene Krebse (= Daupen) im See; skurrile Felsenlöcher am Seeufer; wunderbarer Ausblick auf den Chiemsee

**Beschreibung:** Vom Ausgangspunkt, der auch mit dem Wanderbus ab der Tourist-Info/Grundschule Schleching Schleching (kostenlos mit der Reit im Winkl inklusiv Card) erreichbar ist, laufen wir in Richtung Chiemhauseralm und halten uns dann rechts Richtung Taubensee über den Kroatensteig und gehen bis zur Stoibenmöseralm, wo wir gemütlich einkehren können.

Nach einem tollen Ausblick zum Chiemsee marschieren wir in Richtung Hutzenalm. Über die Straße geht es schließlich bergab zum Ortsteil Birnbach und in Richtung Reit im Winkl Ortsmitte und zum Ausgangspunkt.

#### Anreise mit dem PKW

Aus Richtung München oder Salzburg auf der Bundesautobahn München - Salzburg (A8 bis Grabenstätt Ausfahrt Nr. 109), weiter Richtung Marquartstein und auf der gut ausgebauten Deutschen Alpenstrasse (B 305) nach Schleching.

Aus Richtung München oder Innsbruck auf der Bundesautobahn Rosenheim - Innsbruck (A93) bis Oberaudorf (Ausfahrt Nr. 59). Weiter nach Walchsee, Kössen und Schleching. Parkplatz Streichen, 83259 Schleching.

## Öffentliche Anreise

Anschlüsse nach Reit im Winkl:

ab dem Bahnhof Prien am Chiemsee mit dem RVO - Bus, Linie 9505 bis Marquartstein, Umstieg in Linie 9509 bis Ettenhausen Zollamt

ab dem Bahnhof Ruhpolding mit dem RVO -Bus, Linie 9506.

Haltestelle direkt am Rathaus. Umstieg in Linie 9509 bis Ettenhausen Zollamt. Alle Fahrpläne unter [www.reitimwinkl.de](http://www.reitimwinkl.de).

