



Wallfahrt Maria Eck (mit Option Zug)


WANDERTOUR

Wunderbare Wanderung zum höchstgelegenen Kloster Deutschlands
(822m).

Startpunkt
Parkplatz Bibelöd


 **Distanz:**
11,3 Kilometer


 **Höchster Punkt:**
822 Meter

 **Höhenmeter:**
450 aufsteigend

Ort
Ruhpolding

 **Dauer:**
04:00 Stunden

 **Niedrigster Punkt:**
623 Meter

 **Höhenmeter:**
450 absteigend

Bibelöd – Neustadel – Dießelbachstube – Kloster Maria Eck – Bahnhof Eisenärzt – Untermiesenbach – Bibelöd

Versteckt liegt es im Wald und hat dennoch einen traumhaften Blick zum Chiemsee. Der Sage nach wurde die 350 Jahre alte Wallfahrtskirche errichtet, weil Holzknechte hier an Vorabenden hoher kirchlicher Marienfeste immer wieder Lichterscheinungen gesehen haben.

Folgen Sie vom Ausgangspunkt Wanderparkplatz Bibelöd immer dem jeweils aufwärts führenden

Weg bis hinauf zur Staatsstraße. Von hier wandern Sie ein kurzes Stück auf dem Wander- u. Radweg bis zur Bushaltestelle. Dort folgen Sie dem Weg Nr. 70 über die Dießelbachstube (unbewirtschaftet) nach Maria-Eck. Der Abstieg erfolgt über den breiten Pilgerweg hinunter nach Eisenärzt.

Von hier ganz einfach mit dem Zug zurück nach Ruhpolding, oder von der Ortsmitte Eisenärzt (Maibaum) die Bergstraße kurz steil bergauf und dann bald links Richtung Ruhpolding über Untermiesenbach an der Traun entlang, zurück zum Ausgangspunkt.

Zum Schutz des Rotwildes gibt es im Bereich Rabenstein von 01.12. – 30.04. ein befristetes Betretungsverbot um die Fütterungsstelle des Rotwildes zu schützen. Bitte respektieren Sie die Hinweistafeln zu diesem Schutzgebiet.

Anreise mit dem PKW

Mit dem PKW nach Ruhpolding. Parken in Bibelöd.

Öffentliche Anreise

Mit der Regionalbahn ab Traunstein nach Ruhpolding.

In Ruhpolding mit der Dorflinie oder dem RVO Bus (Regionalverkehr Oberbayern).

