



Walmberg - Chiemseeschau


WANDERTOUR

Wohl einer der schönsten Wege von Reit im Winkl führt zur Chiemseeschau auf dem 1062 m hohen Walmberg.

Startpunkt
Tourist - Info

 **Distanz:**
5,8 Kilometer


 **Höchster Punkt:**
953 Meter

 **Höhenmeter:**
327 aufsteigend

Ort
Reit im Winkl

 **Dauer:**
02:30 Stunden

 **Niedrigster Punkt:**
686 Meter

 **Höhenmeter:**
327 absteigend

Ab Ausgangspunkt führt diese gemütliche und einfache Wanderung vorbei an der Kirche zum Seerosenteich/Barfußweg und Kriegergedächtniskapelle, weiter über den Amthorsteig bis zur Eckkapelle (869m ü. NN), 1710 erbaut.

Auf einem sehr schönen Steiglein wandern Sie nun ostwärts weiter hinauf zur Chiemseeschau und genießen die Aussicht bis hinaus zum „Bayerischen Meer“.

Für den Rückweg bieten sich zwei Möglichkeiten zur Auswahl an:

Über den Pötschbichl ins Tal,

oder die Fahrstraße hinunter bis zu einer Abzweigung, rechts nach Entfelden und zurück zum Ausgangspunkt.

Einkehrmöglichkeiten: Gaststätten im Dorf.

Hinweis: gutes Schuhwerk ist zu empfehlen.

Anreise mit dem PKW

Aus Richtung München oder Salzburg auf der Bundesautobahn München - Salzburg (A8 bis Grabenstätt Ausfahrt Nr. 109), weiter Richtung Marquartstein und auf der gut ausgebauten Deutschen Alpenstrasse (B 305) nach Reit im Winkl.

Aus Richtung München oder Innsbruck auf der Bundesautobahn Rosenheim - Innsbruck (A93) bis Oberaudorf (Ausfahrt Nr. 59). Weiter nach Walchsee, Kössen und Reit im Winkl.

Parkplätze: Tirolerstrasse 37 am Festsaal, Dorfstrasse 38 an der Tourist - Info, 83242 Reit im Winkl.

Öffentliche Anreise

Anschlüsse nach Reit im Winkl:

ab dem Bahnhof Prien am Chiemsee mit dem RVO - Bus, Linie 9505

ab dem Bahnhof Ruhpolding mit dem RVO -Bus, Linie 9506.

Haltestelle direkt an der Tourist - Info. Alle Fahrpläne unter www.reitimwinkl.de.

