



WANDERTOUR

Die leichte Wanderung führt Sie über Sparzierwege und Wanderpfade zum bekannten Schloss von König Ludwig II. zur Kreuzkapelle des ehemaligen Klosters und Bischofssitz (Bistum Chiemsee) und zu uralten Bäumen.

Startpunkt


 **Distanz:**
5,3 Kilometer

 **Höchster Punkt:**
541 Meter

 **Höhenmeter:**
41 aufsteigend

Ort

Herrenchiemsee

 **Dauer:**
02:30 Stunden

 **Niedrigster Punkt:**
513 Meter

 **Höhenmeter:**
41 absteigend

Die leichte Wanderung beginnt an der Schiffsanlegestelle der Herreninsel. Vorbei an der Wartehalle (hier finden Sie die Schiffsabfahrtszeiten) und den Besucherpavillon (Hinweis: Hier bekommen Sie die Eintrittskarten für das Schloss und das Museum) führt der Weg zur Treppe die Sie zum ehemaligen Kloster hinaufführt.

Zur Kreuzkapelle

Von hier aus geht es weiter zum ehemaligen Augustiner-Chorherrenstift hinüber, das ehemalige Kloster der Insel. Dort halten Sie sich links und gehen in den Klosterinnenhof mit seinen drei großen Heiligenfiguren. Nach dem Verlassen des Hofes durch den Torbogen gehen Sie zu durch die ehemalige Klosterökonomie und weiter rechts auf einer kleinen Allee zur Kreuzkapelle an der Nordspitze der Insel.

Wandern zum Schlossblick

Am Ufer entlang führt Sie ein Waldpfad bis zum Schlosskanal. Hier werde Sie von mächtigen Bäumen begleitet. Am Kanal selbst haben sie einen wunderbaren Blick auf das Schloss. Von hier aus gehen Sie entlang der Gartenanlage weiter Richtung Schloss.

Zurück zum Ausgangspunkt gelangen Sie vom Schloss aus über einen schönen Sparzierweg. In etwa zwanzig Minute sind Sie wieder an der Anlegestelle.

Tipp: Eine Besichtigung des Museums und des Schlosses. Hier erfährt man viel über die Geschichte der Insel. Im Museum selbst können Sie den Raum besichtigen in dem 1948 der deutsche Verfassungskonvent abgehalten wurde.

