

Wandern von Breitbrunn aus - Kleine Uferwegsrunde

WANDERTOUR

Kurze Spazierrunde zur Halbinsel "Urfahrner Spitz" und an das Chiemseeufer ohne große Steigungen.


Startpunkt


**Parkplatz am "Dorfplatz" in Breitbrunn, am
Gasthof zur Post**


Ort


Breitbrunn am Chiemsee


 **Distanz:**
4,1 Kilometer

 **Dauer:**
01:00 Stunden

 **Höchster Punkt:**
533 Meter

 **Niedrigster Punkt:**
518 Meter

 **Höhenmeter:**
34 aufsteigend

 **Höhenmeter:**
34 absteigend

Vom Parkplatz aus dem Weg am Mühlbach (kurzes Stück mit ca. 8-10 % Gefälle) entlang nach MühlIn folgen. Danach weiter am Chiemseeuferweg bis zum „Urfahrner Spitz“ mit herrlichem Ausblick auf die Chiemgauer Berge, den Chiemsee und die Chiemseeinseln. Der Königstraße bis zur Einmündung des Urfahrner Weges folgen. Dann weiter auf diesem Weg (erst Sandstraße, dann Asphaltbelag/Teilstrecke des Chiemsee-Uferradweges) Richtung Breitbrunn, über die Wolfsberger- und Seestraße zurück zum Dorfplatz.

