

Wandertour Egerer - Chieming


WANDERTOUR

Mittelschwere


Wander Tour auf ruhigen Wegen

Startpunkt

Chiemseering


 *Distanz:*
8,2 Kilometer

 *Höchster Punkt:*
535 Meter


 *Höhenmeter:*
1 aufsteigend

Ort

Chieming

 *Dauer:*
01:44 Stunden

 *Niedrigster Punkt:*
517 Meter

 *Höhenmeter:*
0 absteigend

Entlang auf ruhigen Wegen mit wunderschönen Ausblicken auf den Chiemsee und in die Chiemgauer Alpen führt Sie die Wander Tour Egerer, welche auch als Walking Strecke ausgeschildert ist.

Ausgangspunkt ist die barrierefreie Naturbeobachtungsstation mit Parkmöglichkeit. Am Uferweg entlang Richtung Norden kommen Sie nach wenigen Minuten an einem schönen Aussichtspunkt vorbei. Genießen Sie den herrlichen Blick über den See ins Voralpenland

Wenige Meter weiter lädt das Restaurant Seehäusl zu einer Einkehr auf der schönen Terrasse ein. In Schützing verlassen Sie den Uferweg um parallel davon in Richtung Stöttham zu gehen. Über die Dorfstraße weiter die Isinger Straße entlang, wo Sie links nach Egerer in einen Feldweg abbiegen. In Egerer haben Sie die Möglichkeit zu einer Brotzeit im Landgasthof Goriwirt. Folgen Sie der Beschilderung nach Chieming, nach ca. 1,5 km erreichen Sie wieder Ihren Ausgangspunkt.

