


Wasser-Erlebnistour

RADTOUR


Stille Wasser, erfrischende Badeseen, heilsame Quellen und ein – manchmal – reißender Fluss begegnen dir auf deiner beschaulichen Tour durch den nördlichen Chiemgau.


Startpunkt
Tourist Information Tittmoning


Ort
Tittmoning


 **Distanz:**
32,5 Kilometer

 **Dauer:**
02:00 Stunden

 **Höchster Punkt:**
470 Meter

 **Niedrigster Punkt:**
369 Meter

 **Höhenmeter:**
171 aufsteigend

 **Höhenmeter:**
186 absteigend

Tittmoning - Salzachauen - Fridolfing - St. Coloman - Törring - Wiesmühl - Kay - Tittmoning

Die **Tittmoninger Burg** thront schräg gegenüber des **Start-Parkplatzes**. In den Schauräumen gibt es eine bedeutende Sammlung zu sehen. Für Kinder werden Führungen mit dem **Burggespenst** angeboten und wer genau hinschaut, kann einen **Schatz entdecken**. Neben dem Areal befindet sich das idyllische **Ponlachtal** mit der **Wallfahrtskirche Maria Ponlach**. Dem Wasser, das etwas unterhalb der Kirche in einer kleinen Kapelle aus einer **Quelle** sprudelt, wird eine heilende Wirkung zugeschrieben. Immer wieder sind hier Bürger zu beobachten, die das klare Nass abfüllen.

In Richtung **Salzachauen** geht es vorbei an zwei, mit Infotafeln gut bestückten, **Lehrpfaden** und auf einem Teil des langen **Salzhandelswegs** an der Salzach entlang.

Dann entfernst du dich vom breiten Wasserlauf, durchquerst mooriges Gelände, mit kleinen, amphibienreichen Teichen und fährst fort Richtung Fridolfing. In Niederau angekommen, kannst du einen kurzen, lohnenden Streifzug zum **Fridolfinger See** einplanen. Neben einem Barfußpfad und einem aufschlussreichen Naturlehrpfad lädt das Natur-Badegelände des Sees mit einer großen Liegewiese, Relax-Liegen, einer Matschanlage, einem Kubus-Klettergerüst und einer Seilbahn, sowie zum Sprung ins kühle Nass ein. Zudem sind kostenlose, barrierefreie sanitäre Anlagen sowie das See-Bistro „Leck o mio“ vor Ort.

Die **Pfarrkirche Mariä Himmelfahrt** in Fridolfing ist bereits von Weitem zu sehen und gilt als die **größte, von der Dorfgemeinschaft selbst erbaute Dorfkirche Deutschlands**. Ebenso lädt der malerische Dorfplatz zum Verweilen ein.

Bei **Coloman** sollte man sich eine Pause auf dem Bankerl an der Kirche St. Coloman gönnen. Hier kannst du die schöne Aussicht auf den Tachinger See für eine Weile auf dich wirken lassen. Unweit der Wallfahrtskirche befinden sich zwei Quellen. Auch

deren Wasser gilt seit Jahrhunderten als Heilmittel. Einheimische und Wallfahrer suchen den Ort auf und bitten um Besserung ihrer Augen- und Kopfleiden.

Im Ort **Törring** erwartet dich ein weiträumiger Dorfplatz mit Bachlauf und idyllischem Weiher. Bei Herneich geht's vorbei an der Kidsfarm, einem **Lern- und Erlebnisbauernhof** mit vielen Tieren und interaktivem Konzept.

