


Wasser-Erlebnistour

RADTOUR


Die Landschaft im Rupertiwinkel ist durch die eiszeitlichen Gletscherströme geformt: Auf guten Wegen geht es auf und ab, aber nie extrem. Herrliche Ausblicke sind der Lohn!


Startpunkt
Fridolfing, Parkplatz Festwiese (Maibaum)


Ort
Fridolfing


 **Distanz:**
29,4 Kilometer

 **Dauer:**
03:30 Stunden

 **Höchster Punkt:**
469 Meter

 **Niedrigster Punkt:**
369 Meter

 **Höhenmeter:**
161 aufsteigend

 **Höhenmeter:**
161 absteigend

Fridolfing – Harmoning – Wilgering – Törring – Wiesmühl – Kay – Tittmoning – Nilling – Fridolfing

Hinweis: Aufgrund der Länge der Tour wird eine gute Kondition, E-Unterstützung oder Radbegleitung empfohlen.

Fahrtrichtung: im Uhrzeigersinn

Untergrund: 80% Asphalt, 20% fester Sand oder feiner Schotter

Steigung: 3%-8%, 2 kurze Anstiege 7%-8%, Gefälle: 3%-7%

Schräglagen: wenige, leichte Schräglagen auf gutem, festem Waldweg (ca. 1,5 km)

Start und Ziel: Parkplatz Fridolfing, neben der Pfarrkirche Mariä Himmelfahrt. Sie gilt als größte Dorfkirche Deutschlands.

Richtung Westen auf der Simon-Spannbrucker-Straße starten. Die **Rupertistraße überqueren (!)**. An der „Salzachlinik“ vorbei (nicht Richtung Golfplatz!), der Törringstraße der Radbeschilderung folgen (**2%-4% Steigung**). Bei **Klebham** kann die Mutter Gottes-Grotte am Wegesrand besichtigt werden. Danach führt die Runde unter der Bahnunterführung hindurch in Richtung **Gierling (ca. 150 m Steigung, 8%)**. Vor Harmoning der Radbeschilderung nach links folgen und bei Langwied der Kreisstraße (TS28) nach rechts folgen. Nach 450 m die **Straße nach links queren (!)**, in Richtung **Wilgering**.

An der Abzweigung rechts der Radbeschilderung in Richtung **Tittmoning/Törring*** folgen. Danach geht es durch den beschaulichen Ort **Törring** hindurch, bevor die TS28 erneut passiert werden muss. Vor **Inzing** nahe dem Weiler **Herneich** zweigt die Tour halbrechts ab. Der schmalen Straße im Rechtsbogen folgen, die **Eisenbahnschienen queren (!)**, sofort links halten und auf der Bahnhofstraße durch **Himmelreich** rollen. Am Ende der Bahnhofstraße rechts auf den Radweg neben der Staatsstraße (St 2105) abbiegen. Nach einem kurzen Stück auf dem Radweg die **Kreisstraße (TS16) vorsichtig queren (!)**. **Ledern** auf dem Radweg entlang der St2105 passieren und kurz danach die St. 2105 **nach links überqueren (!)**. Der Pallinger Straße

Richtung **Trostberg/Tyrlaching** folgen bis zur Abzweigung rechts Richtung **Tittmoning/Kay**. Nach flachem Start auf Asphalt steigt der Weg auf ca. 500 m sanft an, dazwischen beträgt die Steigung auf ca. 25 m 7%-8%. (Umfahrungsmöglichkeit s.u.)*

Oben im beschaulichen Ort **Kay** angekommen wird man mit einem herrlichen Blick bis in die Chiemgauer Alpen belohnt. Nach Durchquerung des Örtchens wird die **Kreisstraße Stz105 erneut überquert (!)**. Der Gartenstraße folgen bis zur Einmündung Kirchheimer Straße und hier rechts leicht bergab entspannt weiter rollen. Nach knapp zwei Kilometern links Richtung Tittmoning abbiegen auf einen beschaulichen, **guten Waldweg mit wenigen, leichten Schräglagen**. Unterhalb der Tittmoninger Burg auf dem Zwieselweg hinunter in die Stadt **Tittmoning** rollen. Der **Traunsteiner Straße** ca. 100 m folgen und danach vorsichtig nach links **queren (!)** um auf den **Adolf-Kolping-Platz** zu gelangen. Der Schulstraße folgen und nach wenigen Metern nach rechts in die Schulstraße abbiegen. Danach links der Entenstraße bis zur Stiftsgasse folgen. Dort rechts abbiegen und hinunter rollen auf den wunderschönen **historischen Stadtplatz**. Hier bietet sich eine **Erholungspause** in einem der Cafés oder Restaurants an.

Nach **Querung des Stadtplatzes (!)** geht es rechtsseitig am Rathaus entlang in die Rathausgasse. Hinter dem Rathaus geht es links und in leichtem Rechtsbogen auf feinem Kies hinunter zum Parkplatz Wasservorstadt. Rechts halten, am Parkplatzen der Straße folgen und halblinks weiter in Richtung Südosten. Nach dem Sportplatz rechts auf ländlicher Asphaltstraße der Radbeschilderung in Richtung **Fridolfing** folgen. An beschaulichen **Weilern** vorbei bis **Nilling**. Hier links abbiegen und nach ca. 400 m rechts dem Handbike-Tourenlogo in Richtung **Fridolfing** bis zur B 20 folgen. Auf der schmalen Straße links der B 20 bis zur Unterführung rollen. Hier geht es nach rechts hinein nach **Fridolfing**. Der Radbeschilderung folgend über die Laufener Straße zur Hadrianstraße, den Kirchturm als Ziel, geht's zurück zum Parkplatz.

(!): Hinweis auf Straßenquerungen oder mögliche Problemstellen

Anreise mit dem PKW

A8 München - Salzburg - Traunstein - Waging - Tettenhausen - Kirchanschöring - Fridolfing

Start/Ziel: Fridolfing, Parkplatz an der Pfarrkirche, Simon-Spannbrucker-Straße

