


# Weg zur Hemmersuppenalm AP Blindau

## WANDERTOUR

Wanderung zur Unteren Hemmersuppenalm. Von der bewirtschafteten Hindenburghütte aus haben Sie einen herrlichen Blick über das Almgebiet.

### Startpunkt

**Blindau Parkplatz Hindenburghütte**


 *Distanz:*  
**6,3** Kilometer

 *Höchster Punkt:*  
**1251** Meter


 *Höhenmeter:*  
**570** aufsteigend

### Ort

**Reit im Winkl**

 *Dauer:*  
**02:45** Stunden

 *Niedrigster Punkt:*  
**695** Meter

 *Höhenmeter:*  
**47** absteigend

Weg: mittelschwere längere Bergwanderung

Ausgangspunkt: Parkpl.Hindenburghütte/Blindau

Vom Ausgangspunkt zu den Sprungschanzen. Hier beginnt ein Bergweg. Stets gleichmäßig steigend führt er durch den Wald und mündet schließlich nach rechts in eine Forststraße ein, auf der man bald den Alpengasthof Hindenburghütte erreicht (Weg Nr.16). Weiter Weg Nr. 15 zur Anna - Kapelle auf der Hemmersuppenalm. Rückweg auf der gleichen Strecke oder siehe Tipp.

Tipp: Die Hindenburghütte ist auch mit Kleinbussen erreichbar, die an der Tourist Information abfahren bzw. zum Ausgangspunkt zurückfahren. Bitte beachten Sie die Betriebszeiten der Busse.

Besonderheiten: Aussichtspunkt Chiemseeschau an der Hindenburghütte, Anna - Kapelle, Almgebiet Hemmersuppenalm.

Einkehrmöglichkeiten: Ortsteil Blindau Gasthof Sonneck, Gut Steinbach, Hindenburghütte, Sulznerkaser.

### Anreise mit dem PKW

Aus Richtung München oder Salzburg auf der Bundesautobahn München - Salzburg (A8 bis Grabenstätt Ausfahrt Nr. 109), weiter Richtung Marquartstein und auf der gut ausgebauten Deutschen Alpenstrasse (B 305) nach Reit im Winkl. Vom Ort in Richtung Ruhpolding fahren. Nach ca. 1 km in Richtung Blindau abbiegen und ca. 1 km bis zum Parkplatz:- Fellhornweg, 83242 Reit im Winkl. Kostenpflichtige Pendelbusse in der Saison ab Parkplatz Fellhornweg.

Aus Richtung München oder Innsbruck auf der Bundesautobahn Rosenheim - Innsbruck (A93) bis Oberaudorf (Ausfahrt Nr. 59). Weiter nach Walchsee, Kössen und Reit im Winkl. Vom Ort in Richtung Ruhpolding fahren. Nach ca. 1 km in Richtung Blindau abbiegen und ca. 1 km bis zum Parkplatz:- Fellhornweg, 83242 Reit im Winkl. Kostenpflichtige Pendelbusse in der Saison ab Parkplatz Fellhornweg.

### Öffentliche Anreise

Anschlüsse nach Reit im Winkl ab dem Bahnhof Priem am Chiemsee (beste Busverbindung!).

Mit dem RVO - Bus Linie 9505. Alle Fahrpläne: [www.reitimwinkl.de](http://www.reitimwinkl.de). Haltestelle direkt an der Tourist -Info. Anschlüsse nach Reit im Winkl ab dem Bahnhof Ruhpolding mit dem RVO - Bus Linie 9506. Haltestelle direkt an der Tourist - Info. Kostenpflichtige Pendelbusse in der Saison ab Tourist - Info.

