

**Rundweg Seegatterl - Winklmoos - Alm - Seegatterl**


WANDERTOUR

Am Dürrnbach entlang führt ein Almweg direkt auf die berühmte Winklmoos - Alm, wo man von glücklichen Kühen und Pferden empfangen wird.

**Startpunkt**  
**Seegatterl**


 **Distanz:**  
9,5 Kilometer


 **Höchster Punkt:**  
1150 Meter

 **Höhenmeter:**  
416 aufsteigend

**Ort**  
**Reit im Winkl**

 **Dauer:**  
03:45 Stunden

 **Niedrigster Punkt:**  
765 Meter

 **Höhenmeter:**  
418 absteigend

Ab Ausgangspunkt führt der Weg links an der Maustation vorbei.

Auf einen Almweg neben dem Dürrnbach und immer gleichmäßig steigend führt unser Wanderung durch den Wald, mehrere Marterl erinnern an tödliche Unfälle bei der gefährvollen Holzabfuhr auf diesem Weg.

An der Diensthütte Hahnfilze, vor der wir links weiter wandern erreichen wir bald die Winklmoos - Alm.

Das Almdorf lädt uns ein zum Essen und Trinken (mehrere Gaststätten), zum Schauen und Spazieren, aber auch zum Besichtigen: Almkapelle, schönes Feldkreuz, Kirche „St. Johann im Gebirg“.

Glückliche Tiere grasen während der Sommermonate auf den saftigen Almwiesen. Für den Bergwanderer ist die Winklmoos - Alm Ausgangspunkt für viele z.T. ausgiebige Tagestouren.

Der Rundweg zurück nach Seegattterl führt vorbei an der Rosshütte, wo freilaufende Pferde sich aufhalten.

Auf einen Forstweg geht es gemütlich zum Ausgangspunkt.

**Einkehrmöglichkeiten:** Gaststätten auf der Winklmoos - Alm, (Finsterbachalm ist geschlossen)

Hinweis: auf einem Teil der Strecke bewegen sich auch Mountainbiker, bitte Rücksicht nehmen. Gutes Schuhwerk ist zu empfehlen.

## Anreise mit dem PKW

Aus Richtung München oder Salzburg auf der Bundesautobahn München - Salzburg (A8 bis Grabenstätt Ausfahrt Nr. 109), weiter Richtung Marquartstein und auf der gut ausgebauten deutschen Alpenstrasse (B305) nach Reit im Winkl.

Am Ortseingang (Entfelden) in Richtung Ruhpolding ca. 5 km bis Ortsteil Seegatterl.

Aus Richtung München oder Innsbruck auf der Bundesautobahn Rosenheim - Innsbruck (A93) bis Oberaudorf (Ausfahrt Nr. 59). Weiter nach Walchsee, Kössen und Reit im Winkl.

Am Ortseingang in Richtung Ruhpolding ca. 5 Km bis Ortsteil Seegatterl.

Parkplatz: Seegatterl, 83242 Reit im Winkl.

## Öffentliche Anreise

Anschlüsse nach Reit im Winkl:

ab dem Bahnhof Prien am Chiemsee mit dem RVO - Bus, Linie 9505 bis Tourist - Info, dann Umstiegsmöglichkeit nach Seegatterl in Linie 9507,

ab dem Bahnhof Ruhpolding mit dem RVO - Bus, Linie 9506.

Haltestelle Seegatterl. Alle Fahrpläne: [www.reitimwinkl.de](http://www.reitimwinkl.de).

