


Wetterkreuz


WANDERTOUR

Ein kleiner Felsspitz über Reit im Winkl in geringer Höhe aber mit grandiosem Ausblick auf die umliegenden Berge wie hohe Tauern, Reiteralpe, Watzmann und noch viele mehr.&

Startpunkt Tourist - Info


 **Distanz:**
10,1 Kilometer


 **Höchster Punkt:**
1084 Meter

 **Höhenmeter:**
561 aufsteigend

Ort Reit im Winkl

 **Dauer:**
04:00 Stunden

 **Niedrigster Punkt:**
687 Meter

 **Höhenmeter:**
455 absteigend

Vom Ausgangspunkt laufen Sie über die Dorfstraße vorbei an der Pfarrkirche St. Pankratius in die Hausbergstraße und weiter bergan zur Eckkapelle.

Der Blick während der Tour auf das Tal und die Berge ist unbeschreiblich schön.

Die Eckkapelle ist ein ruhiger, friedlicher Ort zum Innehalten, bevor es über den Forstweg weiter in Richtung Glapfalm geht.

Eine nicht bewirtschaftete Alm mit Charakter, still und ruhig eingebettet in einem Waldstück. Für durstige Wanderer befinden sich in einem kühlen Brunnen erfrischende Getränke.

Der Besitzer freut sich über einen kleinen Obolus. Nach kurzer Rast geht es weiter über den Weg 32 zum Wetterkreuz.

Die letzten Meter zum Gipfel führen über eine Holzstiege. Der Ausblick von einem der schönsten Plätze in unserer Region ist einzigartig.

Über die Holzterappe verlassen Sie diesen schönen Ort und wandern über einen Steig am Berghang entlang in Richtung Hutzenalm.

Über die Straße geht es zurück nach Birnbach, der Dorfmitte und schließlich zum Ausgangspunkt.

Einkehrmöglichkeiten: Bauernhofcafé in Oberbichl, Stoaner - Alm, Berghotel Birkenhof, Gaststätten im Ort.

Anreise mit dem PKW

Aus Richtung München oder Salzburg auf der Bundesautobahn München - Salzburg (A8 bis Grabenstätt Ausfahrt Nr. 109), weiter Richtung Marquartstein und auf der gut ausgebauten Deutschen Alpenstrasse (B 305) nach Reit im Winkl.

Aus Richtung München oder Innsbruck auf der Bundesautobahn Rosenheim - Innsbruck (A93) bis Oberaudorf (Ausfahrt Nr. 59). Weiter nach Walchsee, Kössen und Reit im Winkl.

Parkplätze: Tirolerstrasse 37 am Festsaal, Dorfstrasse 38 an der Tourist - Info, 83242 Reit im Winkl.

Öffentliche Anreise

Anschlüsse nach Reit im Winkl:

ab dem Bahnhof Prien am Chiemsee mit dem RVO - Bus, Linie 9505

ab dem Bahnhof Ruhpolding mit dem RVO -Bus, Linie 9506.

Haltestelle direkt an der Tourist - Info. Alle Fahrpläne unter www.reitimwinkl.de.

