


Wildalm Winterwandern

WINTERWANDERN


Eine besonders idyllische Wanderung durch ein Winterparadies. An der Wildalm angekommen eröffnet sich ein unvergessliches Bergpanorama.

Startpunkt
Winklmoosalm-Alm / Gondel


Ort
Reit im Winkl


 **Distanz:**
5,2 Kilometer

 **Dauer:**
01:50 Stunden

 **Höchster Punkt:**
1327 Meter

 **Niedrigster Punkt:**
1137 Meter

 **Höhenmeter:**
204 aufsteigend

 **Höhenmeter:**
72 absteigend

Ab Ausgangspunkt (Gondel) wandert man über den gewalzten Weg in Richtung Heutal los, die Wanderung zur Wildalm ist durchgehend beschildert. Nach 200 Metern biegen Sie hinter der Wasserversorgung Winklmoos links ab in Richtung des Hochmoors. Genießen Sie den Blick in die Loferer und Leoganger Steinberge, sowie hinauf zum Dürrnbachhorn, ehe Sie in den majestätischen Winterwald eintauchen. Sie überqueren die Grenze und folgen weiter dem Weg Richtung Heutal. Auch bei der Abzweigung nach rechts (Rundloipe Möserer Stube) bleiben Sie gerade auf dem Weg. Kurz danach zweigt links der Anstieg zur Wildalm ab. Bis hierher war der Weg flach, nun wird er merklich steiler. Die Stille und Ruhe im winterlichen Gebirgswald entlohnen für jeden Meter, den es empor geht. Kurz vor der Wildalm lichtet sich der Wald und Sie sehen das Skigebiet Heutal. Nach Querung eines Schleppliftes können Sie sich eine ausgiebige Rast in der bewirtschafteten Wildalm gönnen, ehe Sie auf dem gleichen Weg zur Winklmoos - Alm zurückkehren.

Weitere **Einkehrmöglichkeiten** sind rund um den Ausgangspunkt gegeben.

Anreise mit dem PKW

Aus Richtung München oder Salzburg auf der Bundesautobahn München - Salzburg (A8 bis Grabenstätt Ausfahrt Nr. 109), weiter Richtung Marquartstein und auf der gut ausgebauten Deutschen Alpenstrasse (B 305) nach Reit im Winkl.

Am Ortseingang (Entfelden) in Richtung Ruhpolding ca. 5 km bis Ortsteil Seegatterl, dann über die Mautstrasse ab Seegatterl zur Winklmoos - Alm.

Aus Richtung München oder Innsbruck auf der Bundesautobahn Rosenheim - Innsbruck (A93) bis Oberaudorf (Ausfahrt Nr. 59). Weiter nach Walchsee, Kössen und Reit im Winkl.

Am Ortseingang in Richtung Ruhpolding ca. 5 km bis Ortsteil Segatterl.

Parkplatz: Seegatterl. Ab hier benutzt man die Gondel.

Öffentliche Anreise

Anschlüsse nach Reit im Winkl:

ab dem Bahnhof Prien am Chiemsee mit dem RVO - Bus, Linie 9505 bis Tourist - Info, dann Umstiegsmöglichkeit in den Shuttelbus zur Gondel

ab dem Bahnhof Ruhpolding mit dem RVO -Bus, Linie 9506 bis Seegatterl.

Alle Fahrpläne: www.reitimwinkl.de.

