


Windeck

WANDERTOUR


Kurze, schöne Wanderung zum Aussichtspunkt Windeck.

**Startpunkt**  
**Wanderparkplatz Hochgern**


**Ort**  
**Marquartstein**


 **Distanz:**  
2,6 Kilometer

 **Dauer:**  
01:15 Stunden

 **Höchster Punkt:**  
773 Meter

 **Niedrigster Punkt:**  
622 Meter

 **Höhenmeter:**  
181 aufsteigend

 **Höhenmeter:**  
158 absteigend

## Wandern

**Gastronomie und Einkaufsmöglichkeiten in Marquartstein:** Berggasthof Staffn-Alm, Café Restaurant Jägerwinkl, Bäckerei Menter, Hofwirt Zur Post, Pizzeria Galeria, Dönerladen Toros, Edeka Kaltschmid, Norma

**Achental Wandernadel Kontrollstellen:** Tourist-Information Marquartstein, Schnappenkirche (Abstecher)

**Beschreibung:** Vom Wanderparkplatz (alternative (ca. 15 min längere) Variante: vom Rathaus Marquartstein) aus folgen wir den gelben Wanderwegschildern in Richtung Windeck. Der Weg führt uns ein kurzes Stück im Wald bis zur Forststraße, auf der wir nach links gehen. Nach kurzer Zeit auf der Forststraße biegen wir an der so genannten "Fütterung" wieder nach links in den Schnappenweg in Richtung Windeck und Schnappenkirche ein. Wieder nach kurzer Zeit weist ein Wanderschild nach links zum Windeck, das wir nach ca. 600 Metern erreichen. Dort angekommen genießen wir den Panoramaausblick über das Achental und Marquartstein. Eine Sitzbank lädt zur Rast ein. Auf demselben Weg geht es wieder zurück zum Ausgangspunkt.

