



Winklmoos-Trail


TOUR

Eine leichte Wanderung, mit kleinen Steigungen. Auch mit Kinderwagen (große Rädern) begehbar.

Startpunkt Winklmoos - Alm

 **Distanz:**
5,0 Kilometer


 **Höchster Punkt:**
1180 Meter

 **Höhenmeter:**
95 aufsteigend

Ort Reit im Winkl

 **Dauer:**
01:15 Stunden

 **Niedrigster Punkt:**
1125 Meter

 **Höhenmeter:**
98 absteigend

Winklmoos-Trail: Schwierigkeitsgrad: leicht (blau), Länge 5 km, Gesamtanstieg 100 m. Bei ca. 3 km Pulsmesstafel

Ausgangspunkt: Parkplatz Winklmoosalm - Wanderweg Richtung Süden folgend bis zur Kreuzung -Wanderweg Heutal-Möseralm, dort nach rechts abbiegen auf dem Wanderweg Richtung Osten - Heutal - bis zur Kreuzung - Möserstube-Muckklause, dort rechts abbiegend. Auf der Forstraße weitergehen bis zur Kreuzung Forstraße - Möseralm - Winklmoos - Weiterweg nach rechts zum Ausgangspunkt.

Anreise mit dem PKW

Aus Richtung München oder Salzburg auf der Bundesautobahn München - Salzburg (A8 bis Grabenstätt Ausfahrt Nr. 109), weiter Richtung Marquartstein und auf der gut ausgebauten

Deutschen Alpenstrasse (B 305) nach Reit im Winkl. Am Ortseingang (Entfelden) in Richtung Ruhpolding ca. 5 km bis Ortsteil Seegatterl, dann über die Mautstrasse ab Seegatterl

zur Winklmoos - Alm.

Aus Richtung München oder Innsbruck auf der Bundesautobahn Rosenheim - Innsbruck (A93) bis Oberaudorf (Ausfahrt Nr. 59). Weiter nach Walchsee, Kössen und Reit im Winkl.

Am Ortseingang in Richtung Ruhpolding ca. 5 km bis Ortsteil Segatterl, dann über die Mautstrasse ab Seegatterl zur Winklmoos - Alm.

Parkplatz: Klammweg, 83242 Reit im Winkl.

Öffentliche Anreise

Anschlüsse nach Reit im Winkl:

ab dem Bahnhof Prien am Chiemsee mit dem RVO - Bus, Linie 9505 bis Tourist - Info, dann Umstiegsmöglichkeit in Linie 9507,

ab dem Bahnhof Ruhpolding mit dem RVO -Bus, Linie 9506 bis Seegatter, dann Umstiegsmöglichkeit in Linie 9507. Haltestelle: Winklmoos - Alm.

Alle Fahrpläne: www.reitimwinkl.de.

