



Winter Inzell Panorama-Runde


WANDERTOUR

Die tollen Aussichtspunkte auf dem Weg der Panorama-Runde bleiben unvergessen.

**Startpunkt**  
**Rathaus**


 **Distanz:**  
**10,5** Kilometer


 **Höchster Punkt:**  
**739** Meter

 **Höhenmeter:**  
**158** aufsteigend

**Ort**  
**Inzell**

 **Dauer:**  
**03:30** Stunden

 **Niedrigster Punkt:**  
**684** Meter

 **Höhenmeter:**  
**158** absteigend

Weg: Vom Ausgangspunkt dem asphaltierten Wanderweg der Adlgaßer Str. folgen. In Höhe Penny Markt den Kiesweg bis zur Bichlstraße, links auf die asphaltierte Straße bis zur Weggabelung. Rechts in den Kiesweg und Richtung Falkenstein-Runde wandern. Dem Weg bis zum Paul-Öd-Wegekreuz folgen und links Richtung Breitmoos. Durch Breitmoos, Kapell und dem Feldweg nach Einsiedl. Der Beschilderung Panorama Runde über Sterr, Teisenberg, Brenner und Ed entlang wandern und dabei den wunderschönen Blick über das gesamte Inzeller Tal genießen. Den Weißenweg bis zur Hauptstraße folgen. Die Bundesstraße überquerend gelangen Sie auf breitem Forstweg in das Inzeller Moor. Bei der Fischerhütte links abbiegen und entlang am rauschenden Bach zurück zum Ausgangspunkt. Besonderheiten: Der gemütliche Wanderweg weist kaum Steigungen auf und ist für Familien und Wanderer mit wenig Kondition bestens geeignet. Einkehr: Hotel Falkenstein, Café Restaurant Zum Schäfer, Gasthof Zum Gaßl, Gasthof Hirschbichler Tipp: Genießen Sie die Stille des Winters und den herrlichen Blick auf die schneeweißen Berge.

