


Winterwandern auf dem Moorrundweg

WINTERWANDERN


Auf verschneiten Wegen im Winter durch's Moor spazieren.


**Startpunkt**  
**Wanderparkplatz Steinbrückweg**


**Ort**  
**Grassau/Rottau**


 **Distanz:**  
2,9 Kilometer

 **Dauer:**  
00:42 Stunden

 **Höchster Punkt:**  
538 Meter

 **Niedrigster Punkt:**  
534 Meter

 **Höhenmeter:**  
5 aufsteigend

 **Höhenmeter:**  
5 absteigend

Der Moorrundweg im Winter ist ein ganz besonderes Erlebnis. Auf geräumten Wegen könnt ihr durch die schöne winterliche Hochmoorlandschaft spazieren.

**Anreise mit dem PKW**

Von Bernau kommend: Ca. 100m vor dem Grassauer Ortseingang links in den Steinbrückweg abbiegen. Parkplatz nach ca. 200m auf der Rechten Seite.

Von der Grassauer Ortsmitte kommend: Linkskurve an der Kirche vorbei und dann nach ca. 200m rechts in die Hindlinger Str. einbiegen. Danach links halten. Parkplatz auf der linken Seite.

**Parken am Zielort**

Parkplatz Steinbrückweg.

**Öffentliche Anreise**

Mit dem Achentalbus Linie 9505 Prien-Reit im Winkl an der Haltestelle Grassau Kucheln aussteigen. Danach ca. 15 Min. Fußweg bis zum Startpunkt der Wanderung (via Hindlinger Straße).

