


Winterwanderung Fischbachtal


WINTERWANDERN


Einsame Winteridylle.


Startpunkt
Holzkechtmuseum, Laubau


Ort
Ruhpolding


 **Distanz:**
14,7 Kilometer

 **Dauer:**
04:15 Stunden

 **Höchster Punkt:**
787 Meter

 **Niedrigster Punkt:**
694 Meter

 **Höhenmeter:**
137 aufsteigend

 **Höhenmeter:**
137 absteigend

Das Fischbachtal ist ein naturbelassenes Tal bei Ruhpolding in den Chiemgauer Alpen. Es wird vom Bach „Fischbach“ durchzogen. Es dient als Wandergebiet, Naturraum und Erholungsraum, besonders für Leute, die Ruhe und Natur schätzen. Wunderschön verschneit, sehr ruhig, kaum frequentiert – ideale Winterruhe.

Achtung: Lawinengefahr ist nicht nur in hohen Bergen ein Thema. Auch Wälder, Talflanken oder scheinbar sanfte Hänge können gefährlich sein – besonders bei viel Neuschnee oder nach Wetterumschwüngen. Auskünfte zur Lawinengefahr erhalten sie unter: [Lawinenlage Bayern](#) | [Lawinenwarndienst Bayern](#)

Anreise mit dem PKW

Mit dem PKW auf der B305 Richtung Reit im Winkl bis Ortsteil Laubau / Parkplatz Holzkechtmuseum.

Öffentliche Anreise

Mit der Regionalbahn ab Traunstein nach Ruhpolding.

In Ruhpolding mit der Dorflinie oder dem RVO Bus (Regionalverkehr Oberbayern).

