



Winter Frillensee-Runde


WANDERTOUR

Ein gemütlicher Winterwanderweg zum Frillensee, Deutschland kältesten See auf dieser Höhe. Mollig warm eingepackt, durch Mischwald geht's hinein ins weiße Wintervergnügen.

Startpunkt
Adlgaß

 **Distanz:**
6,4 Kilometer


 **Höchster Punkt:**
949 Meter

 **Höhenmeter:**
193 aufsteigend

Ort
Inzell

 **Dauer:**
02:10 Stunden

 **Niedrigster Punkt:**
795 Meter

 **Höhenmeter:**
191 absteigend

Weg: Ausgangspunkt Wanderparkplatz Adlgaß. In nördlicher Richtung über die Brücke, geradeaus die breite Forststraße entlang (Nr. 14), den Anstieg folgend. Wir lassen den Bergwald-Erlebnispfad rechts liegen und gehen stetig leicht bergauf. Bei der Abzweigung rechts Richtung Frillensee einbiegen und dann links Richtung Frillensee. Auf dem Weg zum Frillensee kommen wir an den Erlebnisstationen vom Bergwald-Erlebnispfad vorbei. Von der Unterstandshütte am Ostufer führt der Weg in westlicher Richtung einmal um den ganzen Frillensee. Auf dem Forstweg geht es anschließend wieder zurück zum Wanderparkplatz. Eine leichte Familienwanderung, die jedem Spaß macht. Besonderheiten: Herrlicher Blick auf das Staufmassiv. Am Frillensee die Ruhe genießen und den Alltag vergessen. Ein kräftespendender Ort. Einkehr: Forsthaus Adlgaß Tipp: Die Geschichte des Eisschnelllaufs in Inzell an der Infotafel lesen.

