


Rund um die Seen


WINTERWANDERN

Wandern im winterlichen "Klein-Kanada", dem Drei-Seen-Gebiet zwischen Ruhpolding und Reit im Winkl

**Startpunkt**  
**Lödenseeparkplatz**


 **Distanz:**  
4,1 Kilometer


 **Höchster Punkt:**  
785 Meter

 **Höhenmeter:**  
70 aufsteigend

**Ort**  
**Ruhpolding**

 **Dauer:**  
01:15 Stunden

 **Niedrigster Punkt:**  
753 Meter

 **Höhenmeter:**  
70 absteigend

Vom Parkplatz Lödensee führt der Weg durch eine Unterführung hinein in eine traumhafte Winterlandschaft: zugefrorene Seen, verschneite Almwiesen und die Bergwelt der Chiemgauer Alpen. Nicht umsonst wird dieses Fleckchen Erde unweit von Ruhpolding auch „Klein-Kanada“ genannt. Gemütlich geht es auf den rund vier Kilometer langen, gewalzten Winterwanderweg mit nur wenigen Höhenmetern. Auf dem Weg rund um Löden- und Mittersee findet sich beim Sepp an der Mitterseehütte auch eine Einkehrmöglichkeit.

**Anreise mit dem PKW**

Von Ruhpolding ca. 11 km zu den Parkplätzen Löden- oder Mittersee.

Parken am Parkplatz Lödensee oder am Parkplatz Mittersee (kostenpflichtig).

**Öffentliche Anreise**

RVO (Regional Verkehr Oberbayern) Bus auf der Linie 9506 Ruhpolding - Reit im Winkl mit Halt an den Parkplätzen Löden- oder Mittersee.

