


Moarlack Winterwandern


WINTERWANDERN

Unterwegs auf den verschneiten Weiten des Hochmoors.


Startpunkt
Winklmoos - Alm / Gondel

 **Distanz:**
5,7 Kilometer


 **Höchster Punkt:**
1175 Meter

 **Höhenmeter:**
86 aufsteigend

Ort
Reit im Winkl

 **Dauer:**
02:15 Stunden

 **Niedrigster Punkt:**
1096 Meter

 **Höhenmeter:**
115 absteigend

Mit der Gondelbahn kommen Sie zum Ausgangspunkt. Die Tour geht fast eben auf dem "Winklmooser - Rundweg" zur Moarlack.

Achtung: Gaststätte Moarlack ist geschlossen! Auf dieser Strecke befinden sich auch Langläufer, bitte gegenseitig Rücksicht nehmen.

Einkehrmöglichkeiten: Gaststätten auf der Winklmoos-Alm.

Anreise mit dem PKW

Aus Richtung München oder Salzburg auf der Bundesautobahn München - Salzburg (A8 bis Grabenstätt Ausfahrt Nr. 109), weiter Richtung Marquartstein und auf der gut ausgebauten Deutschen Alpenstrasse (B 305) nach Reit im Winkl.

Am Ortseingang (Entfelden) in Richtung Ruhpolding ca. 5 km bis Ortsteil Seegatterl, dann über die Mautstrasse ab Seegatterl zur Winklmoos - Alm.

Aus Richtung München oder Innsbruck auf der Bundesautobahn Rosenheim - Innsbruck (A93) bis Oberaudorf (Ausfahrt Nr. 59). Weiter nach Walchsee, Kössen und Reit im Winkl.

Am Ortseingang in Richtung Ruhpolding ca. 5 km bis Ortsteil Segatterl.

Parkplatz: Seegatterl. Ab hier benutzt man die Gondel.

Öffentliche Anreise

Anschlüsse nach Reit im Winkl:

ab dem Bahnhof Prien am Chiemsee mit dem RVO - Bus, Linie 9505 bis Tourist - Info, dann Umstiegsmöglichkeit in den Shuttelbus zur Gondel

ab dem Bahnhof Ruhpolding mit dem RVO - Bus, Linie 9506 bis Seegatterl.

Alle Fahrpläne: www.reitimwinkl.de.

