



Auf dem Richard-Strauss-Höhenweg nach Marquartstein


WINTERWANDERN

Herrliche Winterwanderung über den Richard-Strauss-Höhenweg nach Marquartstein.

Startpunkt
Parkplatz Frühlingsstraße


 **Distanz:**
7,2 Kilometer


 **Höchster Punkt:**
637 Meter

 **Höhenmeter:**
150 aufsteigend

Ort
Unterwössen

 **Dauer:**
02:00 Stunden

 **Niedrigster Punkt:**
544 Meter

 **Höhenmeter:**
140 absteigend

Winterwanderung

Gastronomie und Einkaufsmöglichkeiten in Unterwössen: Bistro am Rathaus, Café-Bar-Bistro Foglwuid, Landhotel Gabriele-Restaurant 'Beim Lickei', Achentaler Stubn, Seestüberl am Wössner See, Wirtshaus Schmiedbräu, Bäckerei Schuhbeck, Edeka Kaltschmid, Penny

Gastronomie und Einkaufsmöglichkeiten in Marquartstein: Bäckerei Menter, Hofwirth Zur Post, Pizzeria Galeria, Dönerladen Toros, Edeka Kaltschmid, Norma

Beschreibung: Rathausplatz - Richard Strauss Höhenweg - Marquartstein - Tiroler Ache - Rathausplatz

Vom Rathausplatz in Unterwössen geht es über den Hochgernweg und den Gruber Weg zum Beginn des "Richard-Strauss-Höhenweg" (Weg Nr. 1), der an den berühmten Komponisten erinnert. Auf diesem wandert man nach einer leichten Steigung etwa 100 Meter über dem Tal in nördliche Richtung und genießt auf dem fast eben verlaufenden Weg ein herrliches Panorama mit Blick auf Unterwössen oder den markanten Geigelstein. Bei der Burg Marquartstein angekommen geht es steil abwärts nach Marquartstein. Als Rückweg empfiehlt sich der malerische Weg entlang der winterlichen Tiroler Ache.

