


Winterwanderweg zur Talsta tion

WINTERWANDERN


Für alle, die im Winter statt mit dem Rodel lieber zu Fuß von der Staffn-Alm oder der Bergstation Hochplattenbahn ins Tal wandern möchten.

Startpunkt

Bergstation Hochplattenbahn

 *Distanz:*
2,5 Kilometer

 *Höchster Punkt:*
1037 Meter


 *Höhenmeter:*
2 aufsteigend

Ort

Marquartstein

 *Dauer:*
01:00 Stunden

 *Niedrigster Punkt:*
603 Meter

 *Höhenmeter:*
437 absteigend

Für alle, die im Winter statt mit dem Rodel lieber zu Fuß von der Staffn-Alm oder der Bergstation Hochplattenbahn ins Tal wandern möchten. Von der Bergstation gehen wir östlich unter der Seilbahn hindurch in Richtung Drachenstartrampe und dort immer der Beschilderung folgend zur Talstation der Hochplattenbahn. Der Weg ist teilweise steil, führt schön durch den Wald und im unteren Bereich entlang des Tennbodenbaches.

