

Wössner See Runde

WANDERTOUR


Leichte Runde um den Wössner See.

Startpunkt

Wanderparkplatz Hochgern


 *Distanz:*
4,9 Kilometer

 *Höchster Punkt:*
722 Meter


 *Höhenmeter:*
238 aufsteigend

Ort

Unterwössen

 *Dauer:*
01:55 Stunden

 *Niedrigster Punkt:*
568 Meter

 *Höhenmeter:*
238 absteigend

Wanderparkplatz Hochgern - Widholz - Wössner See - in der Au - Wanderparkplatz Hochgern

Vom Wanderparkplatz folgen Sie der Beschilderung Widholz. Nach einem kurzen Anstieg gabelt sich der Weg. Sie halten sich rechts und folgen der Beschilderung Wössner See. Nach kurzer Wegstrecke gabelt sich der Weg abermals. Hier wieder rechts halten und dem Weg zum Wössner See folgen. Am Wössner See angelangt umrunden Sie diesen im Uhrzeigersinn und gelangen bald wieder zu Ihrem Abstieg zurück. Nun folgen Sie der Beschilderung Unterwössen in der Au. Über die Au gelangen Sie bald wieder zu Ihrem Ausgangspunkt zurück.

Einkehrmöglichkeiten: Seewirt am Wössner See (bitte beachten Sie die Öffnungszeiten)

Tipp: Packen Sie die Badesachen ein. Der Wössner See lädt mit seinem glasklaren Wasser in wunderschöner Bergkulisse zu einer Erfrischung ein.

