

**Rundweg Wuhrbichl-Minaruh**


**WANDERTOUR**

Leichter Waldspaziergang zu idyllischem Aussichtspunkt.

**Startpunkt**  
**Rathausplatz Marquartstein**


 **Distanz:**  
**3,1 Kilometer**


 **Höchster Punkt:**  
**606 Meter**

 **Höhenmeter:**  
**85 aufsteigend**

**Ort**  
**Marquartstein**

 **Dauer:**  
**01:00 Stunden**

 **Niedrigster Punkt:**  
**543 Meter**

 **Höhenmeter:**  
**85 absteigend**

Vom Rathaus aus wenden wir uns nach Süden in Richtung Unterwössen, biegen zunächst nach 50 m rechts in die Lanzinger Straße ein und nach ca. 100 m links in den etwas ansteigenden Streunthaler Weg bis zur Linkskurve. Hier zweigt rechts der Waldweg zur Minaruh ab. Am idyllisch gelegenen Aussichtspunkt Minaruh lädt eine Ruhebänk zur Rast mit Blick auf Hochplatte, Geigelstein und Zahmen Kaiser ein. Der Weg führt nun in einer großen Linkskurve weiter bis zu einer Wiese. Dort folgen wir dem Wanderschild in Richtung Marquartstein. Am nächsten Wanderschilderstandort gehen wir nach rechts weiter in Richtung Marquartstein und an der B305 geht es nach links neben der Tiroler Ache zurück zum Ausgangspunkt.

**Anreise mit dem PKW**

Direkt an der Tourist-Information Marquartstein ist ein großer Parkplatz, ein weiterer nur wenige Meter davon entfernt in der Staudacher Straße. Auf beiden kann kostenlos geparkt werden.

**Öffentliche Anreise**

Die Haltestelle der RVO-Buslinien 9505 (Prien-Reit im Winkl) und 9509 (Traunstein-Reit im Winkl) ist direkt am Rathaus Marquartstein.

