


Zinnkopf-Rundweg


WANDERTOUR

Eine Wanderung vorbei an der Fundstelle des Siegsdorfer Mammuts


Startpunkt
Rathausplatz Siegsdorf


 **Distanz:**
10,4 Kilometer


 **Höchster Punkt:**
820 Meter

 **Höhenmeter:**
303 aufsteigend

Ort
Siegsdorf

 **Dauer:**
03:00 Stunden

 **Niedrigster Punkt:**
603 Meter

 **Höhenmeter:**
220 absteigend

Weg: Von der Siegsdorfer Ortsmitte, Ausgangspunkt Bahnhof, führt uns der Zinnkopf-Rundweg in die hügelige Voralpenlandschaft des Chiemgaus. Entlang von asphaltierten Wegen gelangen wir über Molberting hinauf zum Wolfsberg. Hier führt uns ein wunderschöner Forstweg zur Lechner Hütte. Genießen Sie den herrlichen Ausblick hinaus zum Chiemsee oder zum Zwiesel und Hochstaufen. Einkehrmöglichkeiten gibt es leider nicht. Wer sich eine Brotzeit mitgebracht hat, kann hier aber gut verweilen. Weiter führt der Weg über den Höhenrücken des Zinnkopfs hinab nach Höpfling. Ein kleiner Abstecher führt uns hinauf zur Fundstelle des Siegsdorfer Mammuts. Nach einer kurzen Rast führt uns dann der Weg entlang der weißen Traun zurück zum Ausgangspunkt am Siegsdorfer Bahnhof.

Einkehrmöglichkeit: Das Café-Bistro "Papillon" in Höpfling wäre eine gute Einkehrmöglichkeit. (Achtung: Neueröffnung im Frühjahr 2024 - Öffnungszeiten beachten)

