


Zum Chiemsee


WANDERTOUR


Wanderung entlang des Chiemsees und eines Baches mit Einkehrmöglichkeiten

Startpunkt
Kirchenparkplatz


Ort
Übersee


 **Distanz:**
11,8 Kilometer

 **Dauer:**
03:30 Stunden

 **Höchster Punkt:**
525 Meter

 **Niedrigster Punkt:**
518 Meter

 **Höhenmeter:**
25 aufsteigend

 **Höhenmeter:**
0 absteigend

Tipp: Anreise mit der Bahn? Geht ganz einfach! Wie es am besten funktioniert, steht weiter unten. Alle ÖPNV-Tipps wurden live getestet.

Vom Bahnhof geht es nach rechts Richtung Ortsmitte, dann schnurgerade an der Hauptstraße bis in den alten Ortsteil Feldwies. Es lohnt sich, nach links abzubiegen, z.B. auf den Wanderweg Nr. 1, der durch Siedlungen führt, am Überseer Bach entlang und schließlich zum Chiemseeufer. Hier immer am Ufer entlang bis zum Strandbad, dann auf den Uferweg, der wunderbare Buchten und Blicke über den See bietet. Nach ca. einer Stunde kommt links ein Vogelbeobachtungsturm. Danach entweder zum Ortsteil Baumgarten Richtung Autobahn gehen und diese überqueren. Auch hier gibt es Wege, die links abbiegen, wenn man nicht an der Hauptstraße entlang gehen möchte. Alternativ am Vogelbeobachtungsturm umkehren und auf dem selben Weg, am Ufer entlang, zurückgehen.

Die Anreise mit dem Zug

Anfahrt: RE 5 nach Übersee

Ausstieg: Bahnhof Übersee

Weg zum Kirchenparkplatz (ausgewiesener Startpunkt der Tour): Vom Bahnhof Richtung Ortskern gehen, die Kirche ist nicht zu verfehlen. (Alternativ vom Bahnhof Richtung Chiemsee wie oben beschrieben).

Anreisedauer: Zugfahrt + 5 Minuten Fußweg zur Kirche

Zu den Fahrplänen

