


Zum Wasserfall - Spaziergang


WANDERTOUR

Eine „Rundtour“ zum Wasserfall, mit tollen Eindrücken und Besonderheiten. Ein schöner Spaziergang für die ganze Familie.

## Startpunkt Tourist - Info


 **Distanz:**  
3,1 Kilometer


 **Höchster Punkt:**  
797 Meter

 **Höhenmeter:**  
133 aufsteigend

## Ort Reit im Winkl

 **Dauer:**  
01:10 Stunden

 **Niedrigster Punkt:**  
686 Meter

 **Höhenmeter:**  
134 absteigend

Ab Ausgangspunkt bewegen Sie sich in Richtung Zentrum vorbei an wunderschönen mit tollem Blumenschmuck dekorierten stolzen alten Bauernhöfen in Richtung unserer St. Pankratius Kirche, mit ihrem imposanten Zwiebelturm, erbaut im Neubarock und Jugendstil.

Weiter führt der Weg durch die Hadergasse, wie die Hausbergstraße von den Einheimischen liebevoll genannt wird. Auch hier finden Sie sehr alte z.T. restaurierte schmucke Häuser.

An der Gabelung der Hausbergstraße entscheiden wir uns für links und das kurze Stück bergauf schaffen Sie in Handumdrehen, bevor Sie wieder in die Natur eintauchen.

Vorbei an der Pankratiusquelle schlängelt sich der schmale Pfad vorbei an Felsen und einem fließenden Bächlein bis zum Wasserfall, ein Wahrzeichen unseres schönen Ferienortes.

Spätestens hier sollte man die Füße ins eiskalte Bergwasser, welches vom Berg stürzt, eintauchen und den mutigen Kletterern zusehen. Weiter des Weges vorbei an der Kriegergedächtniskapelle, welche den gefallenen Reit im Winklern der beiden Weltkriege gewidmet wurde.

Über die Augustenruh (benannt nach seinem Rufnamen, Dr. August Oberweiler) geht es zunächst zum evangelischen Bergkirchlein, eine weitere Besonderheit. Gemütlich führt der Weg zurück zum Ausgangspunkt.

**Einkehrmöglichkeiten:** Gaststätten im Ort

## Anreise mit dem PKW

Aus Richtung München oder Salzburg auf der Bundesautobahn München - Salzburg (A8 bis Grabenstätt Ausfahrt Nr. 109), weiter Richtung Marquartstein und auf der gut ausgebauten Deutschen Alpenstrasse (B 305) nach Reit im Winkl.

Aus Richtung München oder Innsbruck auf der Bundesautobahn Rosenheim - Innsbruck (A93) bis Oberaudorf (Ausfahrt Nr. 59). Weiter nach Walchsee, Kössen und Reit im Winkl.

Parkplätze: Tirolerstrasse 37 am Festsaal, Dorfstrasse 38 an der Tourist - Info, 83242 Reit im Winkl.

## Öffentliche Anreise

Anschlüsse nach Reit im Winkl:

ab dem Bahnhof Prien am Chiemsee mit dem RVO - Bus, Linie 9505

ab dem Bahnhof Ruhpolding mit dem RVO -Bus, Linie 9506.

Haltestelle direkt an der Tourist - Info. Alle Fahrpläne unter [www.reitimwinkl.de](http://www.reitimwinkl.de).

