


Zur Hochplatte


TOUR


Konditionell fordernde Bergfahrt auf steilen Schotterpisten

Startpunkt
P Hochplattenlift


Ort
Marquartstein


 **Distanz:**
17,7 Kilometer

 **Dauer:**
02:45 Stunden

 **Höchster Punkt:**
1421 Meter

 **Niedrigster Punkt:**
606 Meter

 **Höhenmeter:**
1331 aufsteigend

 **Höhenmeter:**
1331 absteigend

MTB-Tour

Einkehrmöglichkeiten: Berggasthof Staffn-Alm; Piesenhausener Hochalm (*); (*) almtypische Brotzeit, Kaffee und Kuchen während der Almweidezeit (bitte individuelle Öffnungszeiten beachten)

Achental Wandernadel Kontrollstellen: Staffn-Alm

Besonderheiten: Herrlicher Panoramablick auf den im Osten gelegenen Schnappen mit Hochgern im Hintergrund und auf den nördlich gelegenen Chiemsee.

Tipp: Besonders bei langen Touren wie dieser - Radflickzeug nicht vergessen.

Beschreibung: Lange, konditionell besonders im zweiten Teil fordernde Bergfahrt auf steilen Schotterpisten an den Kragen der Hochplatte und zur Piesenhauser Hochalm mit grandiosen Panoramen und lohnenswerten Möglichkeiten zur Almeinkehr.

Achentaler Radgeschäfte:

- Radsport Kleinschroth (Schleching)
- RadlStadl Spanier (Unterwössen)

· Lagerhaus Spiel &- Gartencenter Achental (Unterwössen)

